

Утверждена

(наименование документа об утверждении, включая наименования органов государственной власти или органов местного самоуправления, принявших решение об утверждении схемы или подписавших соглашение о перераспределении земельных участков)

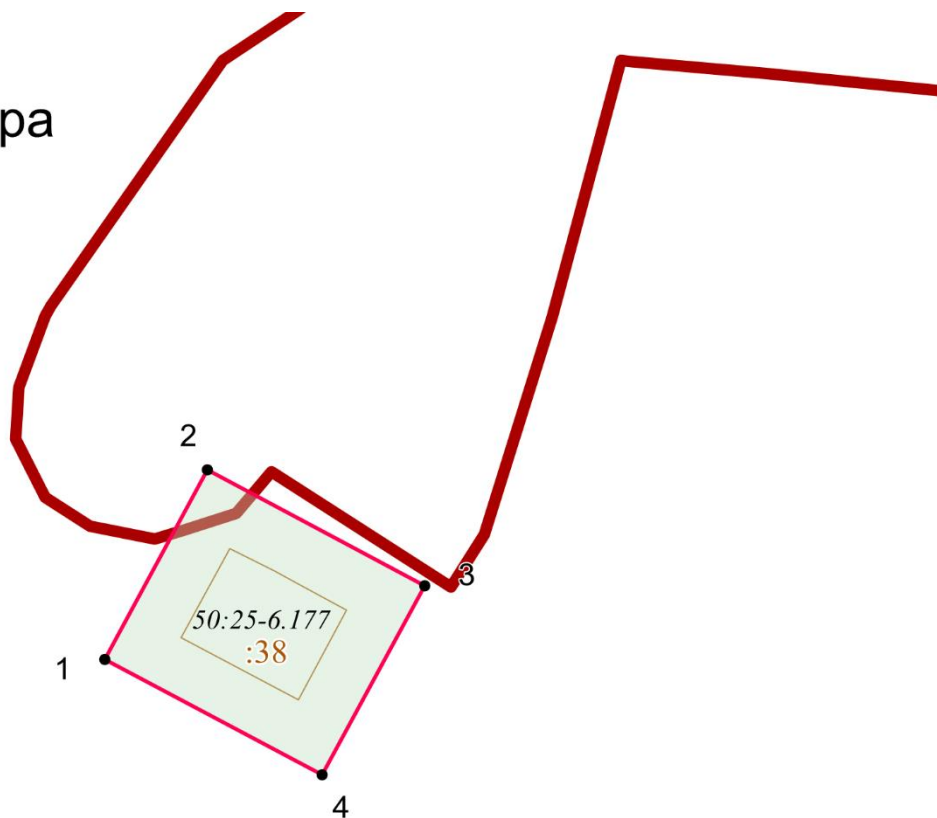
от _____ № _____

Описание местоположения границ публичного сервитута на кадастровом плане территории

Условный номер земельного участка		
Площадь земельного участка 3698 м ²		
Обозначение характерных точек границ	Координаты, м МСК-50	
	X	Y
1	2	3
1	412601.96	2326032.69
2	412652.07	2326059.75
3	412621.46	2326117.16
4	412571.53	2326090.12
1	412601.96	2326032.69

Графическое описание местоположения границ

го Шатура







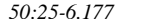


50:25:0100101

Масштаб 1:2000

система координат – МСК-50

Условные обозначения:

-  - вновь образованная граница публичного сервитута
-  - граница учтенных в ЕГРН земельных участков
-  - граница кадастрового квартала
-  :38 - обозначение земельных участков, учтенных в ЕГРН
-  50:25:0100101 - номер кадастрового квартала
-  50:25-6.177 - реестровый номер в ЕГРН зоны с особыми условиями использования территорий
-  - охранная зона электрической подстанции 35 кВ «Спартак» № 553